

Podélný profil koleje

Měřítko 1:1000/100

OBEC:	Česká Kamenice	Česká Kamenice	Česká Kamenice	Česká Kamenice
KATASTRÁLNÍ ÚZEMÍ	Česká Kamenice	Česká Kamenice	Horní Kamenice	Česká Kamenice Horní Kamenice

SKLONOVÉ POMĚRY

KŘÍŽENÍ S INŽENÝRSKÝMI SÍTĚMI

POZNÁMKA:  
VŠECHNY ZAKRESLENÉ KŘÍŽÍCÍ INŽENÝRSKÉ SÍTĚ JSOU ZNAZORNĚNY BEZ  
ZNALOSTI JEJICH SKUTEČNÉ HOUBKY ULOŽENÍ. ZAKRES ODPOVÍDÁ  
PŘEDPOKLÁDANÉ HLOUBCE. POLOHA KŘÍŽÍCÍCH SÍTÍ JE NEOVĚŘENÁ,  
ZAKRESLENÁ Z PODKLADŮ DODANÝCH JEJICH SPRÁVCI.

OBJEKTY

PŘEVÝŠENÍ

PŘÍČNÉ ŘEZY

ZDVIH +

POKLES -

NAVRŽENÁ NIVELETA KOLEJE (TK)



STÁVAJÍCÍ NIVELETA KOLEJE (TK)

SR. ROVINA 310 m n.m. Bpv

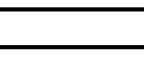
STANIČENÍ PŘEVZATO ZE STAVEBNÍHO PROJEKTU PPK (KO 25,487 065)

SMĚROVÉ POMĚRY

SKLONOVÉ POMĚRY



Revize:	Datum:	Popis:	Kontroloval:
P01	01.11.2022	Dokumentace k připomínkám	Ing. Jan Grepl
P02	11.01.2023	Zpracování připomínek	Ing. Jan Grepl
P03	30.09.2023	Rozšíření úseku po km 26,200, dokumentace k připomínkám	Ing. Jan Grepl
P04	30.11.2023	Zpracování připomínek	Ing. Jan Grepl

Stavebník/Investor:	<b>Správa železnic, státní organizace</b>	 <b>SPRÁVA ŽELEZNIC</b>	
Adresa:	Dlážděná 1003/7, 110 00 Praha 1		
Zástupce investora:	Stavební správa západ		
Adresa:	Ke Štvanici 656/3, 186 00 Praha 8 - Karlín		
Zhotovitel stavby:	<b>DIPONT s.r.o.</b>	 <b>dipont</b>	
Adresa:	Klížská 1432/18, 400 01 Ústí nad Labem		
Kontakt:	T: +420 475 201 724 E: dipont@dipont.cz		
Hlavní projektant (HIP):	Specialista:	Odpovědný projektant:	Zpracovatel:
Ing. Jan Grepl	Ing. Tereza Špringlová	Ing. Miroslav Novák	Ing. Tereza Špringlová

Název stavby/akce:		<b>Sanace tělesa železničního spodku na trati Děčín - Jedlová v km 25,880 - 25,980</b>		Označení (S-kód): S632000536	
Název části:		Stavební část		Označení zhotovitele: D21106	
Název objektu:		<b>SO 11-10-01 Česká Kamenice - Horní Kamenice, železniční svršek</b>		Označení části: D.2.1.1 Označení objektu/komplexu: <b>SO 11-10-01</b>	
Název přílohy:		Podélný profil koleje		Číslo přílohy: <b>2 0.2.1</b>	
Název dílčí části přílohy:				Paré:	
Kraj:	Katastrální území:	TUDU:			
Ústecký	Česká Kamenice; Horní Kamenice	086112			
Stupeň dokumentace:		Datum zpracování:	Formáty:	Měřítko:	
DUSP		11/2023	6x A4	1:1000/100	
Stupeň dokumentace:		Číslo:	Objekt:	Podobjekt:	Příloha:
S 1 6 3 2 0 0 5 3 6		D U S P	0 2 1 0 1	S 0 1 1 1 0 0 1 0 1 x x x	2 0 2 1 P 0 4